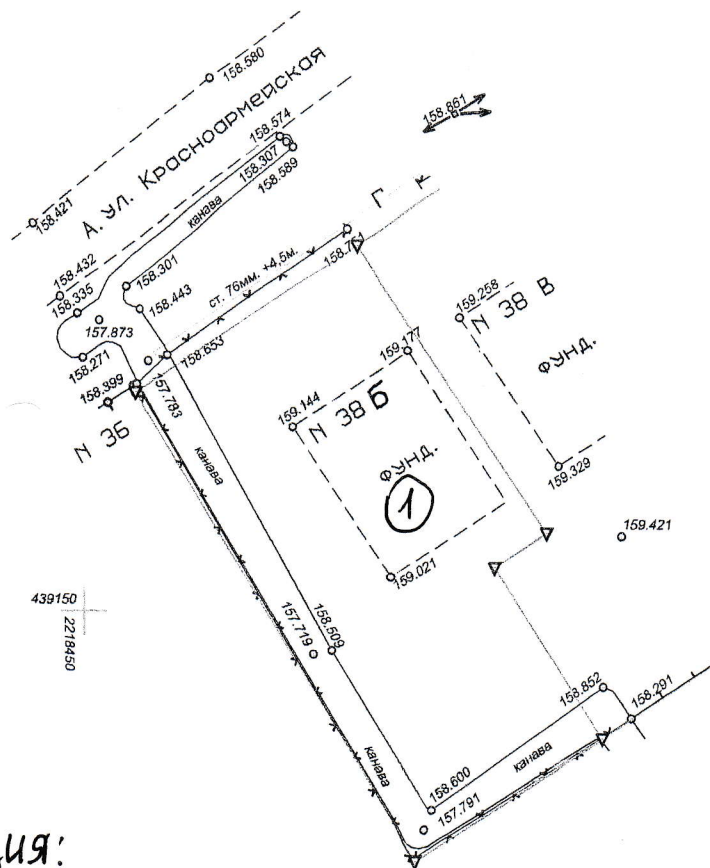


Схема планировочной организации земельного участка
по ул. Красноармейской, 38Б г. Майкопа ст. Ханская



Экспликация:



1 - Планируемое место
размещение жилого дома.

Выполнил: Мозжус В.А.

DATA: 18.11.2021.

Учено в книге учета сведений
ИСОГД МО "Город Майкоп"
Передано *Борисов*
" 18 " 19 2021 г.

Перед проведением земляных работ согласовать расположение инженерных коммуникаций в эксплуатирующих организациях

| | | | | | | | |
|----------|---------|---|---------|---|-----------------|--------|-------|
| | | | | Объект: Топографическая съемка земельного участка по адресу: г. Маякоп, ст. Ханская, ул. Красноармейская, 38Б (для получения разрешения на строительство) | | | |
| | | | | Заказчик: Моцкус В.А. | | | |
| Директор | Новиков |  | 09.2021 | Заказ: N 481 | Стодия | Листов | Листы |
| Исполнил | Корыук |  | 09.2021 | | П | 1 | 1 |
| | | | | Система координат: МСК-23 Система высот: Балтийская 1977 Масштаб 1:500 | ИП Новиков Ю.О. | | |
| | | | | | | | |
| | | | | | | | |

Оригинал находится в Москве В.А. 17.11.2021г